

Jyskäntien asemakaavan muutos, kaavaehdotus,
kaavaselostus, liite 1: Osallistumis- ja
arviointisuunnitelma

Vesilahden kunta

Jyskäntien asemakaavamuutos

Osallistumis- ja arviointisuunnitelma 25.4.2024,

päivitetty 30.5.2024, 7.11.2024, 8.1.2025 ja 27.2.2025

Osallistumis- ja arviointisuunnitelma (OAS) perustuu alueidenkäyttölain 63 §:ään. Sen mukaan kaavaa laadittaessa tulee riittävän aikaisessa vaiheessa laatia kaavan tarkoitukseen ja merkitykseen nähden tarpeellinen suunnitelma osallistumis- ja vuorovaikutusmenettelyistä sekä kaavan vaikutusten arvioinnista. Kaavoituksen vireilletulosta tulee ilmoittaa sillä tavoin, että osallisilla on mahdollisuus saada tietoja kaavoituksen lähtökohdista, suunnitellusta aikataulusta sekä osallistumis- ja arviointimenettelyistä.

OAS:ssa siis kerrotaan, miksi kaava laaditaan, miten prosessi etenee ja missä vaiheessa siihen voi vaikuttaa.

Jyskätien asemakaavan muutos, kaavaehdotus,
kaavaselostus, liite 1: Osallistumis- ja
arviointisuunnitelma



Kuva 1: Suunnittelualue sinisellä rajattuna Maanmittauslaitoksen ilmakuvassa.

Suunnittelualue

Asemakaavamuutos koskee Vesilähten kunnan omistamaa kiinteistöä 922-410-8-27, joka muodostaa Vesilähten Kirkonkylän korttelin 206 tontin 2 sekä yksityisen omistamaa kiinteistöä 922-410-8-26, joka on muodostaa samaisen korttelin tontin 1. Tontti 2 on rakentumaton, ja sijoittuu Virolaisen-Jyskän rakentuneelle pientaloalueelle. Tontilla 1 sijaitsee vuonna 2021 rakentuneet omakotitalo ja talousrakennus. Suunnittelualueen laajuus on 10 916 m².

Aloite

Asemakaavamuutos tulee vireille Vesilähten kunnan aloitteesta. Vireilletulosta on päättänyt Vesilähten kunnanhallitus 29.4.2024 §:ssä 84.

www.vesilahti.fi

Jyskäntien asemakaavan muutos, kaavaehdotus,
kaavaselostus, liite 1: Osallistumis- ja
arviointisuunnitelma

Tavoitteet

Asemakaavamuutoksen tavoitteena on rivitalojen ja muiden kytkettyjen asuinrakennusten korttelialueeksi (AR) osoitettujen kahden tontin käyttötarkoituksen muuttaminen erillispientalojen korttelialueeksi (AO) ja asuinpientalojen korttelialueeksi (AP) siten, että kiinteistöille muodostuu AO- ja AP-tontteja.

Kaavamuutoksella vastataan pientalotonttien kysyntään Vesilahden Kirkonkylän alueella.

Lähtötiedot ja suunnittelutilanne

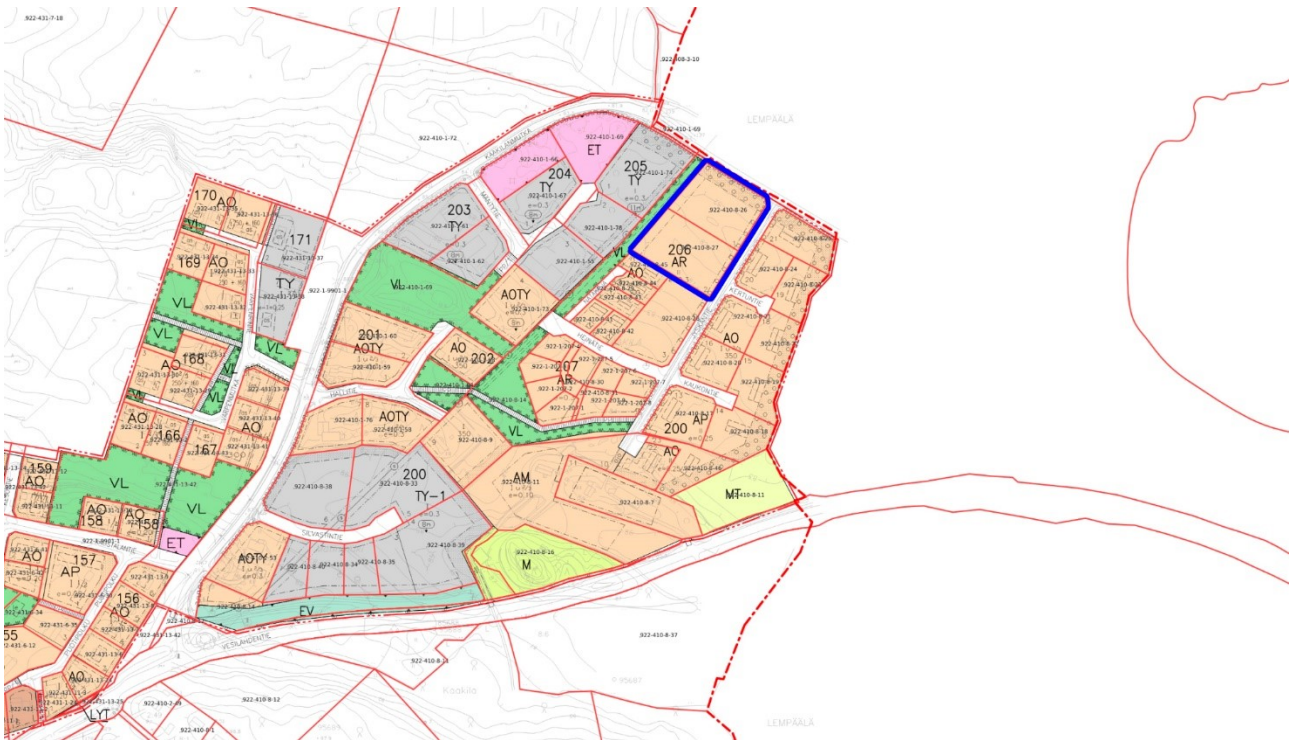
Ympäristö

Kaava-alueen eteläpuolella sijaitsee yksikerroksisia rivitaloja. Lounaispuolella on Natakujan omakotitaloalue. Länsipuolella on kaistale lähivirkistysaluetta (VL). Pohjoispuolella on Kaakilanmutkan katualue. Idässä on Jyskäntien toisella puolella rivi pientaloja. Alue on liitettävissä kunnallistekniseen verkostoon ja se rajautuu Jyskäntien ja Kaakilanmutkan rakennettuihin katualueisiin.

Asemakaava

Kaavamuutosalueella on voimassa Virolaisen alueen asemakaava, joka on hyväksytty kunnanvaltuustossa 13.11.2006 §:ssä 71. Korttelin 206 tontit 1 ja 2 on osoitettu rivitalojen ja muiden kytkettyjen asuinrakennusten korttelialueeksi (AR), ja niille on osoitettu rakennusoikeutta tehokkuusluvun $e=0,3$ mukaisesti. Suurimmaksi sallituksi kerrosluvuksi on osoitettu kaksi (II). Virolaisen alueelle on laadittu rakentamistapaohjeet, jotka on hyväksytty kaavan yhteydessä.

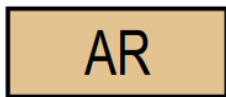
Jyskäntien asemakaavan muutos, kaavaehdotus,
kaavaselostus, liite 1: Osallistumis- ja
arviointisuunnitelma



Kuva 2: Kaavamutosalue on rajattu kuvaan sinisellä.

207 Korttelin numero.

Kuva 3: Korttelin numero -kaavamerkintä



Rivitalojen ja muiden kytkettyjen asuinrakennusten korttelialue.

Kuva 4: Rivitalojen ja muiden kytkettyjen asuinrakennusten korttelialueen (AR) kaavamerkintä.


| Roomalainen numero osoittaa rakennusten, rakennuksen tai sen osan suurimman sallitun kerrosluvun.

Kuva 5: Suurimman sallitun kerrosluvun kaavamerkintä.

e=0,20 Tehokkuusluku eli kerrosalan suhde tontin pinta-alaan.

Jyskäntien asemakaavan muutos, kaavaehdotus,
kaavaselostus, liite 1: Osallistumis- ja
arviointisuunnitelma

Kuva 6: Tehokkuusluvun kaavamerkintä.



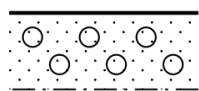
Rakennusala.

Kuva 7: Rakennusalan kaavamerkintä.



Istutettava puurivi.

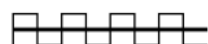
Kuva 8: Istutettavan puurivin kaavamerkintä.



Istutettava alueen osa.

Peltoalueelle rajoittuvilla tonteilla on puista ja pensaista istutettava reunavyöhyke.
Alueen käyttö varastoalueena on kielletty.

Kuva 9: Istutettavan alueen osan kaavamerkintä.



Katualueen rajan osa, jonka kohdalta ei saa järjestää ajoneuvoliittymää.

Kuva 10: Katualueen rajan osa, jonka kohdalta ei saa järjestää ajoneuvoliittymää -
kaavamerkintä.



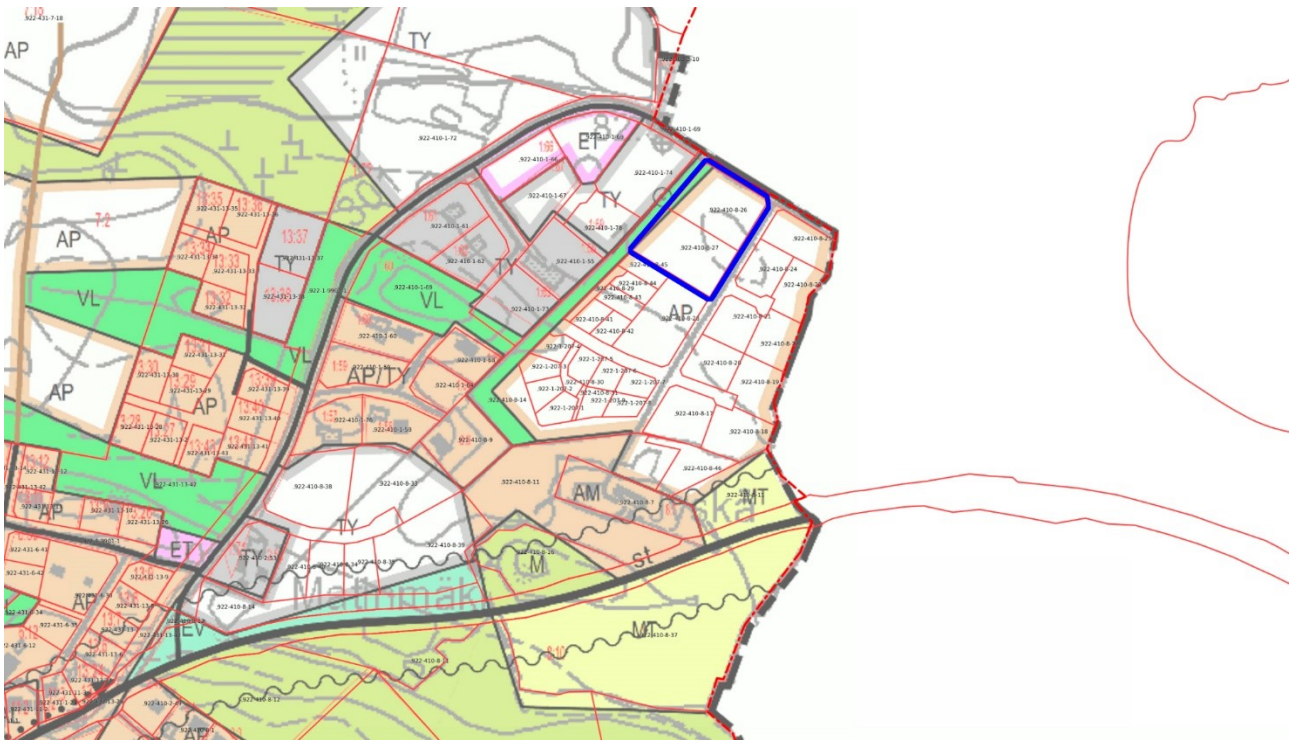
3 m kaava-alueen rajan ulkopuolella oleva viiva.

Kuva 11: 3 metriä kaava-alueen rajan ulkopuolella olevan viivan kaavamerkintä.

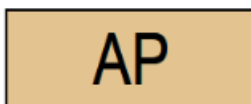
Jyskäntien asemakaavan muutos, kaavaehdotus,
kaavaselostus, liite 1: Osallistumis- ja
arviointisuunnitelma

Yleiskaava

Alueella on voimassa Kirkonkylän osayleiskaavan muutos ja laajennus, joka tullut voimaan 19.3.2009. Yleiskaavassa alue on osoitettu pientalovaltaisiksi asuntoalueeksi (AP-merkintä), joka sijaitsee uudella ja olennaisesti muuttuvalla alueella.



Kuva 12: Kaavamuutosalue on rajattu kuvaan sinisellä.



Pientalovaltainen asuntoalue.

Kuva 13: Pientalovaltaisen asuntoalueen (AP) kaavamerkintä Kirkonkylän osayleiskaavassa.

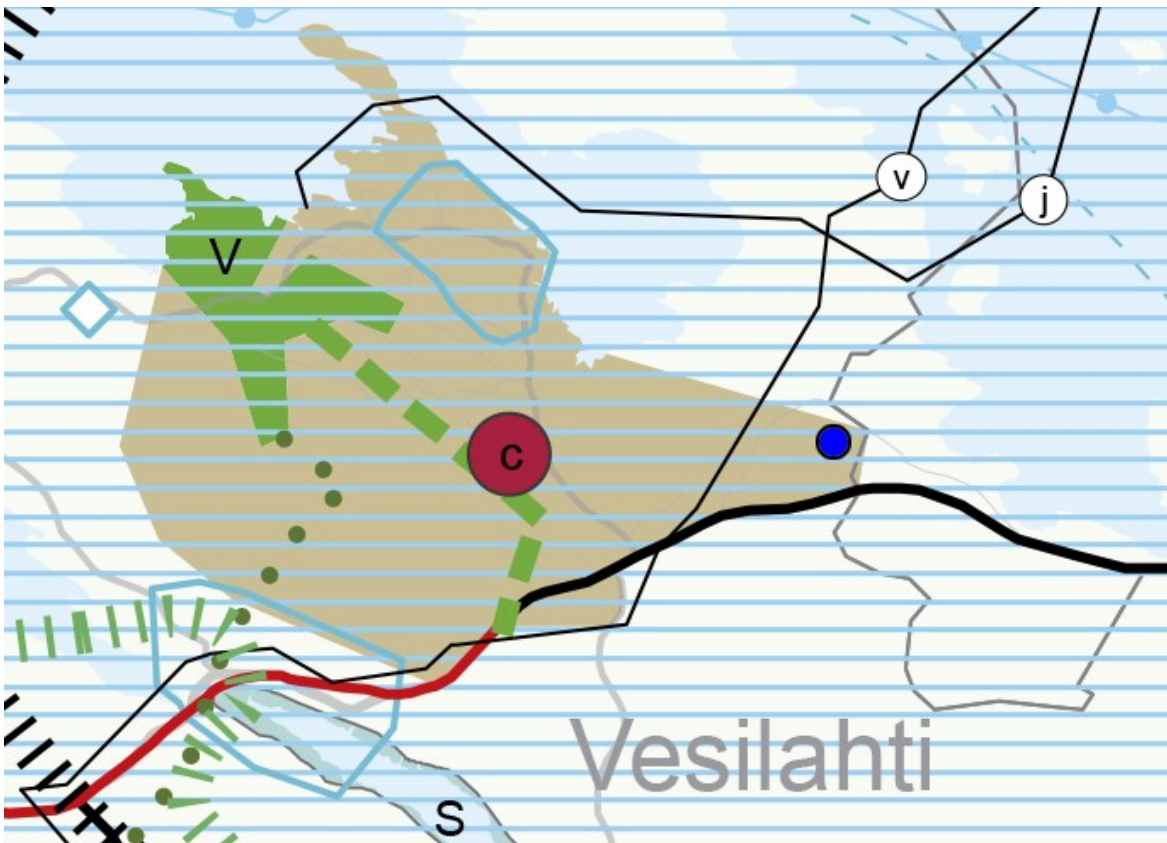
Jyskätien asemakaavan muutos, kaavaehdotus,
kaavaselostus, liite 1: Osallistumis- ja
arviointisuunnitelma



Uudet ja olennaisesti muuttuvat alueet.

Kuva 14: Uusien ja olennaisesti muuttuvien alueiden kaavamerkintä Kirkonkylän osayleiskaavassa.

Maakuntakaava



Kuva 15: Kaava-alueen sijainti Pirkanmaan maakuntakaava 2040:n kaavakartalla on osoitettu sinisellä pallolla.

Kaava-alueella on voimassa Pirkanmaan maakuntakaava 2040, joka on tullut voimaan 08.06.2017. Pirkanmaan maakuntakaava 2040:ssa suunnittelualue on osoitettu taajamatoimintojen alueeksi ja Kirkonkylälle on annettu keskustatoimintojen alue,

Jyskäntien asemakaavan muutos, kaavaehdotus,
kaavaselostus, liite 1: Osallistumis- ja
arviointisuunnitelma

paikalliskeskus -merkintä. Kirkonkylän alueelle on osoitettu viivamainen Kasvutaajamien kehittämisvyöhyke -merkintä (kk6). Suunnittelualue sijaitsee valtakunnallisesti arvokkaalla maisema-alueella, Vesilahden kulttuurimaisema, jota kuvaa Ma-merkintä. Maisema-alue on merkitty vaaleansinisellä vaakaraidoituksella.



Taajamatoimintojen alue.

Kuva 16: Taajamatoimintojen alueen kaavamerkintä Pirkanmaan maakuntakaava 2040:ssä.

Merkinnällä osoitetaan asumisen, kaupan ja muiden palvelujen, työpaikkojen sekä muiden taajamatoimintojen rakentamisalueet. Merkintä sisältää niihin liittyvät pääväyliä pienemmät liikennealueet, yhdyskuntateknisen huollon alueet, paikallisesti merkittävät ympäristöhäiriötä aiheuttamattomat teollisuusalueet sekä paikallisesti merkittävät virkistysten ja suojelun alueet ja ulkoilureitit. Merkintään liittyy Tampereella ja Ylöjärvellä Myllypuron Natura-alueen läheisyydessä erityismääräys em13.

Suunnittelumääräys: Aluetta tulee suunnitella asumisen, palvelujen ja työpaikkojen sekoittuneena alueena. Erityistä huomiota tulee kiinnittää yhdyskuntarakenteen eheyttämiseen. Yksityiskohtaisemmassa suunnittelussa on edistettävä julkisten ja kaupallisten palveluiden saavutettavuutta joukkoliikenteen, kävelyn ja pyöräilyn avulla. Uusi rakentaminen ja muu maankäyttö on sovitettava ympäristönsä tavalla, joka vahvistaa alueen omaleimaisuutta. Alueen suunnittelussa on kiinnitettävä erityistä huomiota kulttuuriympäristön, maiseman ja luontoarvojen säilymiseen. Alueen kytkeytyvyys seudullisille virkistysalueille ja ulkoilureiteille tulee ottaa huomioon.

kk6



Kasvutaajamien kehittämisvyöhyke.

Kuva 17: Kasvutaajamien kehittämisvyöhykkeen kaavamerkintä Pirkanmaan maakuntakaava 2040:ssä.

Jyskäntien asemakaavan muutos, kaavaehdotus,
kaavaselostus, liite 1: Osallistumis- ja
arviointisuunnitelma

Merkinnällä osoitetaan vyöhyke, jonka maaseutualueet sekä maa- ja metsätalousvaltaiset alueet ovat maakuntakaavan tavoitevuoden 2040 jälkeisiä potentiaalisia taajama-alueiden, väyläverkoston ja muun yhdyskuntarakenteen laajenemissuuntia ja joihin kohdistuu hajarakentamispainetta. Kasvuvyöhykkeeseen kuuluvat Akaan, Hämeenkyrön, Kangasalan, Lempäälän, Nokian, Pirkkalan, Pälkäneen, Tampereen, Valkeakosken, Vesilahden ja Ylöjärven ne alueet, joiden saavutettavuus, väestökehitys ja aluerakenne täyttävät kasvuvyöhykkeen kriteerit. Merkintä ei rajoita maa- ja metsätalouden ja niitä tukevien maaseudun elinkeinojen kehittämistä ja näihin liittyvää rakentamista.

Kehittämissuositus:

Alueen maaseutualueet sekä maa- ja metsätalousvaltaiset alueet tulee turvata tulevaisuuden yhdyskuntarakenteen laajentumisalueeksi. alueelle suuntautuvaa asuin- ja työpaikkarakentamista on ensisijaisesti ohjattava taajama-alueille ja kyliin.

Yksityiskohtaisemmassa suunnittelussa tulee erityistä huomiota kiinnittää liikennejärjestelyihin, erityisesti joukkoliikenteen mahdollistavaan yhdyskuntarakenteeseen, infrastruktuuriin, palvelujen saavutettavuuteen, toimiviin virkistysalueisiin sekä luonto-, maisema- ja kulttuuriympäristöarvojen turvaamiseen.



Keskustatoimintojen alue, paikalliskeskus.


Kuva 18: Keskustatoimintojen alue, paikalliskeskus -kaavamerkintä Pirkanmaan maakuntakaava 2040:ssä.

Kohdemerkinnällä osoitetaan palveluiltaan paikalliskeskustasoisten kuntien pääkeskusten likimääräinen sijainti. Alueella voi sijaita keskustahakuisia palvelu-, hallinto- ja muiden toimintojen alueita, kauppaa, asumista ja työpaikkoja sekä niihin liittyviä liikennealueita ja puistoja.

Jyskäntien asemakaavan muutos, kaavaehdotus,
kaavaselostus, liite 1: Osallistumis- ja
arviointisuunnitelma

Suunnittelumääräys:

Seudullisesti merkittävän vähittäiskaupan suuryksikön koon alaraja on kaikkien kaupan laatujen osalta 3 000 k-m².



Valtakunnallisesti arvokkaaksi esitetty ja/tai maakunnallisesti arvokas maisema-alue.

Kuva 19: Valtakunnallisesti arvokkaaksi esitetty ja/tai maakunnallisesti arvokas maisema-alue -kaavamerkintä Pirkanmaan maakuntakaava 2040:ssä.

Merkinnällä osoitetaan valtakunnallisiksi esitetyt, maakunnallisesti arvokkaat maisema-alueet (Ma) sekä maakunnallisesti arvokkaat maisema-alueet (Mam).

Suunnittelumääräys:

Alueen yksityiskohtaisemmassa suunnittelussa, rakentamisessa ja käytössä on varmistettava, että valtakunnallisesti ja maakunnallisesti merkittävät kulttuuriympäristöjen ja luonnonperinnön arvot säilyvät. Avointen maisematilojen säilymiseen ja uusien rakennuspaikkojen sijaintiin on kiinnitettävä erityistä huomiota.

Maisema-alueiden kanssa päällekkäiset maakunnallisesti arvokkaat kulttuurimaisemat on esitetty kaavaselostuksen liitekartalla "Kulttuurimaisemat".

Pirkanmaalla on lisäksi vireillä vaihemaakuntakaava "Elonkirjo ja energia", jonka teemoina ovat luonnon monimuotoisuus ja kestävä energiantuotanto sekä Pirkanmaan teollisuuden vaihemaakuntakaava, jossa teemana ovat teollisuuden uudet sijaintipaikat.

Lähtökohdat, laadittavat selvitykset, muut suunnitelmat

Hankkeessa hyödynnetään tarvittavilta osin ja täydennetään tarpeen vaatiessa kaava-alueita ja sen lähiympäristöä koskien aiemmin laadittuja selvityksiä ja suunnitelmia. Virolaisen alueen asemakaavan yhteydessä alueelle laadittiin luontoselvitys Air-Ix Ympäristö Oy:n toimesta vuonna 2005. Sen mukaan suunnittelualueella ei ole metsä-, vesi- tai luonnonsuojelulain mukaisia kohteita.

Jyskäntien asemakaavan muutos, kaavaehdotus,
kaavaselostus, liite 1: Osallistumis- ja
arviointisuunnitelma

Virolaisen alueen asemakaavan yhteydessä alueelle on laadittu myös rakentamistapaohje.

Suunnittelualaue sijaitsee valtakunnallisesti arvokkaan Vesilahden kulttuurimaiseman alueella (Pirkanmaa, Valtakunnallisesti arvokkaat maisema-alueet, VAMA 2021 / Ympäristöministeriö ja Syke 2021). Alueelta ei ole tiedossa kiinteitä muinaisjäännöksiä, eikä Valtakunnallisten alueidenkäyttötavoitteiden mukaisia, valtakunnallisissa inventoinneissa mainittuja kohteita.

Alueen pohjakartta on hyväksytty 23.1.2025 Lempäälän kunnan toimesta. Asemakaava laaditaan pohjakartalle mittakaavaan 1:1000. Pohjakartta täyttää kaavoitusmittausasetuksen vaatimukset.

Vaikutusten arviointi

Vaikutusten arvioinnin lähtökohtana ovat alueidenkäyttölain 9 §:n velvoite kaavan vaikutusten selvittämisestä. Maankäyttö- ja rakennusasetuksen 1 §:n mukaan kaavan vaikutuksia selvitetessä otetaan huomioon aikaisemmin tehdyt selvitykset sekä muut selvitysten tarpeellisuuteen vaikuttavat seikat, jotta voidaan arvioida suunnitelman toteuttamisen merkittävät välittömät ja välilliset vaikutukset:

- 1) ihmisten elinoloihin ja elinympäristöön; (turvallisuus, viihtyisyys)
- 2) maa- ja kallioperään, veteen, ilmaan ja ilmastoon;
- 3) kasvi- ja eläinlajeihin, luonnon monimuotoisuuteen ja luonnonvaroihin;
- 4) alue- ja yhdyskuntarakenteeseen, yhdyskunta- ja energiatalouteen sekä liikenteeseen;
- 5) kaupunkikuvaan, maisemaan, kulttuuriperintöön ja rakennettuun ympäristöön. (rakennuskulttuuri, maisema- ja kylätaajamakuva)
- 6) elinkeinoelämän toimivan kilpailun kehittymiseen.

Jyskäntien asemakaavan muutos, kaavaehdotus,
kaavaselostus, liite 1: Osallistumis- ja
arviointisuunnitelma

Vaikutuksia arvioitaessa otetaan huomioon kaavan tavoitteet. Asemakaavan muutoksessa korostuvat edellä luetelluista kohdat 1, 4 ja 5. Asemakaavan vaikutusalue on suunnittelualue ja sen lähiympäristö.

Osalliset

Keskeisinä osallisina voidaan pitää seuraavia:

- Suunnittelualan sekä siihen rajautuvien alueiden kiinteistöt ja asukkaat
- Pirkanmaan ELY- keskus
- Pirkanmaan maakuntamuseo
- Pirkanmaan liitto
- Lempäälän vesi
- Kunnan hallintokunnat: rakennus- ja ympäristölautakunta, tekninen lautakunta, elinvoimatoimikunta

Lisäksi edellä olevan määrittelyn mukaan osallisiksi voivat itsensä katsoa kaikki, jotka katsovat hankkeella olevan vaikutusta oloihinsa.

Osallistumisen ja vuorovaikutuksen järjestäminen

Vireilletulo sekä osallistumis- ja arviointisuunnitelma (OAS)

Kaavoituksen vireilletulosta kuulutettiin 15.5.2024 Lempäälän-Vesilahden Sanomissa, kunnan ilmoitustaululla ja verkkosivuilla. Suunnittelualan sekä siihen rajautuvien alueiden kiinteistöjen omistajia ja asukkaita tiedotettiin vireilletulosta kirjeitse.

Osallistumis- ja arviointisuunnitelma (OAS) on nähtävillä kunnanvirastossa sekä verkkosivuilla nähtävillä asettamisesta alkaen koko suunnittelutyön ajan, 16.5.2024 alkaen. Se lähetettiin tiedossa oleville kaava-alueen osallisille. Osallisilla on mahdollisuus ilmaista mielipiteensä OAS:sta. Viranomaisilta ja muilta tahoilta pyydettiin lausunnot OAS:sta. Saatiin neljä lausuntoa, jotka olivat ei lausuttavaa -

Jyskäntien asemakaavan muutos, kaavaehdotus,
kaavaselostus, liite 1: Osallistumis- ja
arviointisuunnitelma

tyyppisiä, pl. Pirkanmaan maakuntamuseon lausunto, ja yksi mielipide. Palautteesta on erillinen raportti osana kaava-aineistoa.

Luonnosvaihe

Kaavaluonnos valmistui toukokuussa 2024 ja se kävi kaavatoimikunnassa 3.6.2024, josta se palautettiin valmisteluun. Kaavaluonnosvaiheessa kaavahankkeeseen mukaan tuli alkuperäisen kaava-alueen pohjoisnaapuri, kiinteistö 922-410-8-26. Korjattu kaavaluonnos käsiteltiin kaavatoimikunnassa 9.9.2024 §:ssä 40 ja palautettiin valmisteluun. Kaavaluonnos käsiteltiin kaavatoimikunnassa 12.11.2024 §:ssä 51 ja hyväksyttiin kunnanhallituksessa 25.11.2024 §:ssä 235.

Kunnanhallituksen hyväksymä asemakaavaluonnos asetettiin nähtäville 30 päivän ajaksi mielipiteiden saamista varten kunnanvirastossa sekä kunnan verkkosivuilla. Suunnittelualueen sekä siihen rajautuvien alueiden kiinteistöjen omistajia ja asukkaita tiedotetaan luonnoksen nähtävillä olosta kirjeitse.

Nähtävänä olosta tiedotettiin Lempäälän-Vesilahden Sanomissa, kunnan ilmoitustaululla ja verkkosivuilla. Luonnoksesta pyydettiin lausuntoja viranomaisilta ja muilta tahoilta. Osalliset voivat esittää mielipiteensä luonnoksesta sen nähtävilläoloaikana. Mahdollisiin lausuntoihin sekä osallisilta saatuihin mielipiteisiin laadittiin vastineet ja palaute huomioitiin kaavaehdotusta laadittaessa.

Kaavaluonnos oli nähtävillä 5.12.2024-3.1.2025. Saatiin neljä lausuntoa, jotka eivät aiheuttaneet toimenpiteitä. Mielipiteitä ei saatu. Palautteesta on erillinen raportti osana kaava-aineistoa.

Ehdotusvaihe

Saadun palautteen jälkeen kaavaluonnokseen tehdään tarvittavat muutokset ja laaditaan kaavaehdotus, jonka kunnanhallitus käsittelee. Tämän jälkeen asemakaavaehdotus asetetaan julkisesti nähtäville kunnanvirastossa sekä kunnan verkkosivuilla 30 päivän ajaksi. Kaavaehdotuksesta pyydetään lausunnot

Jyskätien asemakaavan muutos, kaavaehdotus,
kaavaselostus, liite 1: Osallistumis- ja
arviointisuunnitelma

viranomaisilta. Kaavaehdotuksen nähtävilläoloaikana kunnan jäsenillä ja osallisilla on oikeus tehdä muistutus kaavaehdotuksesta.

Nähtävilläolosta julkaistaan sanomalehtikuulutus Lempäälän–Vesilahden Sanomissa sekä kunnan ilmoitustaululla ja verkkosivuilla. Suunnittelualueen sekä siihen rajautuvien alueiden kiinteistöjen omistajia ja asukkaita tiedotetaan kirjeitse.

Kaavaehdotuksesta jätettyihin muistutuksiin laaditaan vastineet, ja mikäli ne antavat aihetta, kaavaehdotusta tarkistetaan. Muistutuksen tehneille postitetaan kaavoittajan vastine. Viranomaisneuvottelu järjestetään tarvittaessa.

Kaavaehdotusta tarkennetaan tarpeen mukaan.

Kaavaehdotus valmistui 8.1.2025, hyväksyttiin kunnanhallituksessa 13.1.2025 §:ssä 3 ja oli nähtävillä 23.1.-21.2.2025. Saatiin viisi lausuntoa, muistutuksia ei saatu. Saadun palautteen perusteella kaavaselostusta täydennettiin hulevesiä koskevilla tiedoilla ja vaikutusten arvioinnilla, muutoin kaavamateriaaliin tehdyt muutokset olivat teknisluontoisia.

Nähtävilläolosta julkaistiin sanomalehtikuulutus Lempäälän–Vesilahden Sanomissa sekä kunnan ilmoitustaululla ja verkkosivuilla. Suunnittelualueen sekä siihen rajautuvien alueiden kiinteistöjen omistajia ja asukkaita tiedotettiin kirjeitse. Pyydettiin lausunnot viranomaisilta.

Hyväksyminen

Hyväksyttävä kaava-aineisto valmistui 27.2.2025 ja kävi kunnanhallituksessa 3.3.2025 §:ssä X. Kunnanvaltuusto hyväksyi kaava-aineiston 17.3.2025 §:ssä X.

Kunnanvaltuusto päättää alueidenkäyttölain 52 §:n mukaisesti asemakaavan hyväksymisestä. Osallisilla on 30 päivän valitusoikeus kunnanvaltuuston päätöksestä Hämeenlinnan hallinto-oikeuteen. Muistutuksen tehneitä tiedotetaan hyväksymispäätöksestä. Kaavan saatua lainvoiman se kuulutetaan voimaan.

Jyskäntien asemakaavan muutos, kaavaehdotus,
kaavaselostus, liite 1: Osallistumis- ja
arviointisuunnitelma

Aikataulu

Asemakaavamuutos on tullut vireille, ja osallistumis- ja arviointisuunnitelma nähtäville keväällä 2024. Tavoitteena on valmistella ja asettaa kaavaluonnos nähtäville loppuvuodesta 2024. Kaavaehdotus on tavoitteena asettaa nähtäville keväällä 2025 ja saattaa kaavaehdotus hyväksyttäväksi keväällä 2025.

Suunnittelun aikataulu tarkentuu prosessin edetessä.

Yhteystiedot

Kirjalliset mielipiteet/muistutukset/lausunnot osoitetaan:

Kunnanhallitus, Vesilahden kunta, Lindinkuja 1, 37470 Vesilahti

Aineisto nähtävillä: Vesilahden kunta, Lindinkuja 1, 37470 Vesilahti sekä kunnan verkkosivut.

Yhteyshenkilö:

Juha Kervinen, kaavoittaja

juha.kervinen@vesilahti.fi

0401051232